

**Legende:**

**Ersichtlichmachung gem. § 28 Abs. 4 RPG:**

Grundstücksgrenzen

**Festlegungen gem. § 28 Abs. 3 RPG:**

Geltungsbereich des Bebauungsplanes

Bestehende Gebäude


Geplante Gebäude (Draufsicht inkl. Dachvorsprung)

Abstandsflächen und Mindestabstände = 0 m

AMT DER VORARLBERGER LANDESREGIERUNG

Genehmigt mit Bescheid vom 22.05.2023  
Zl.: VIIA-50.030.25-6/-29

Für die Vorarlberger Landesregierung  
im Auftrag  
Dipl. Ing. Felix Horn



ARCH DI HANS HOHNFELLNER STADT FELDKIRCH  
Amt der Stadt Feldkirch Stadtplanung


**Bebauungsplan  
Innenstadt Feldkirch**

Stand: 12.04.2023

Geltungsbereich:  
Teilbereich der Feldkircher Innenstadt

PL.NR.: BPO1/01


M 1:1250



Stadtvertretungsbeschluss vom:

02.05.2023

Bürgermeister



Genehmigungsvermerk der Landesregierung:





Ausschnitt Marokkanerstraße M 1:250

**Legende:**

**Ersichtlichmachung gem. § 28 Abs. 4 RPÖ:**  
 Grundstücksgrenzen

**Festlegungen gem. § 28 Abs. 3 RPÖ:**  
 Geltungsbereich des Bebauungsplanes

Bestehende Gebäude

Geplante Gebäude (Draufsicht inkl. Dachvorsprung)

Baulinie

Baugrenze

Baugrenze Tiefgarage

Öffentlicher Durchgang

Traufhöhe (Traufhöhe ist der tiefste Punkt der Dachfläche)


Firsthöhe



**Bebauungsplan  
 Innenstadt Feldkirch  
 Teilbereich A.1 Schloßgraben  
 Stand: 12.04.2023**

Geltungsbereich:  
 Teilbereich der Feldkircher Innenstadt

PL.NR.: BPO1/02  
 M 1:500



Stadtervertragsbeschluss vom:  
 02.05.2023

Bürgermeister

Genehmigungsvermerk der Landesregierung:

AMT DER VORARLBERGER LANDESREGIERUNG  
 Genehmigt mit Bescheid vom 22.05.2023  
 Zl.: VIIa-50.030.25-6/-29

Für die Vorarlberger Landesregierung im Auftrag  
 Dipl. Ing. Felix Horn







**Legende:**

- Ersichtlichmachung** gem. § 28 Abs. 4 RFG:  Grundstücksgrenzen
- Festlegungen gem. § 28 Abs. 3 RFG:**
- Geltungsbereich des Bebauungsplanes
- Bestehende Gebäude
- Geplante Gebäude (Draufsicht inkl. Dachvorsprung)
- Vorgegebene Trauf- / Firsthöhe  473.00m ü.A.
- Traufhöhe (Traufhöhe ist der tiefste Punkt der Dachfläche) TH
- Firsthöhe FH



**Bebauungsplan  
Innenstadt Feldkirch  
Teilbereich A.2 Schloßgraben**  
Stand: 12.04.2023

Geltungsbereich:  
Teilbereich der Feldkircher Innenstadt  
PL.NR.: BPO1/03  
M 1:500

Stadtervertretungsbeschluss vom:  
**02.05.2023**

Bürgermeister

Genehmigungsvermerk der Landesregierung:

AMT DER VORARLBERGER LANDESREGIERUNG  
Genehmigt mit Bescheid vom 22.05.2023  
Zl.: VIIa-50.030.25-6/-29

Für die Vorarlberger Landesregierung  
im Auftrag  
Dipl. Ing. Felix Horn